


Intervention dans le sens Route de Premier Passemble vers l'Avenue de l'Europe du 26 au 29 Juillet 2024


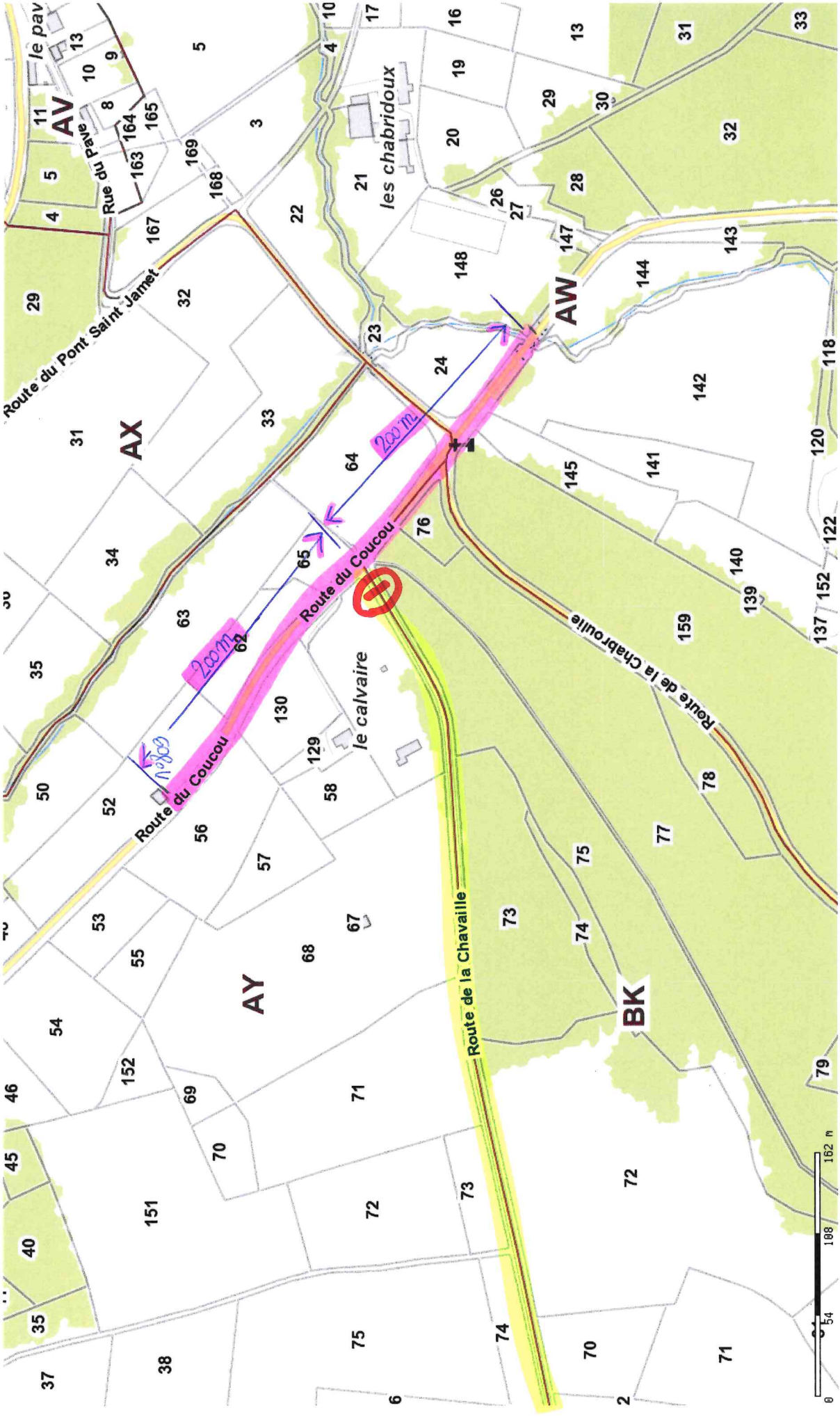
Limitation à 50 kms/heure du 26 au 29 Juillet 2024

Limitation à 30 kms/heure du 26 au 29 Juillet 2024



Edité le 25/06/2024 - Echelle : 1/4500 - Format : A4

Socle de données de référence - Lien ISIGEO - CART@DS - sources : BD TOPO (IGN, 2013), BD ALTI (IGN)



Plan.1
intention de remonter la route de la Chavaille vers la Genèvre du 26 au 29 Juillet 2024
limitation à 50 kms/heure du 26 au 29 Juillet 2024
limitation à 30 kms/heure du 26 au 29 Juillet 2024

Edité le 25/06/2024 - Echelle : 1/3500 - Format : A4

